
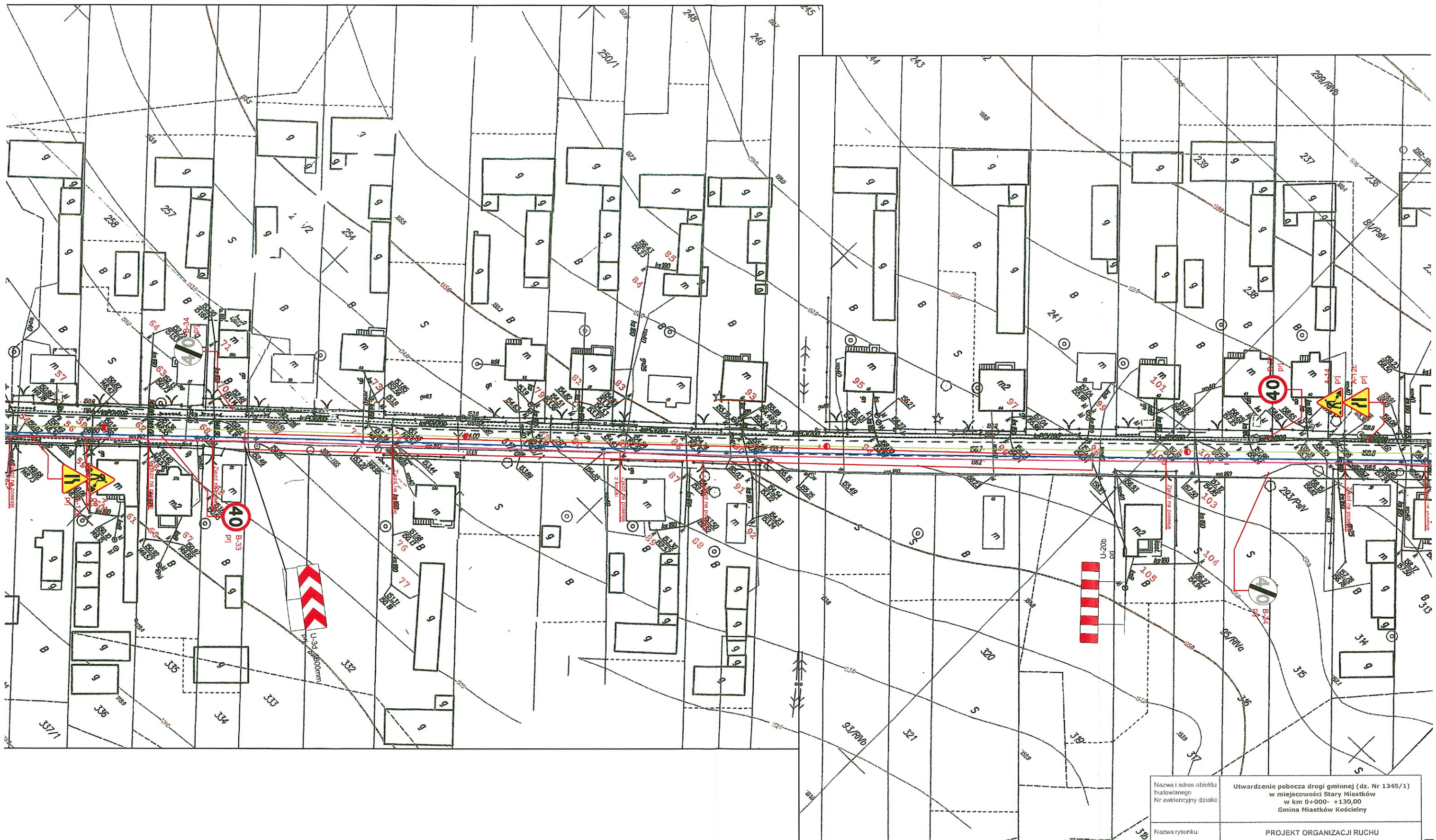
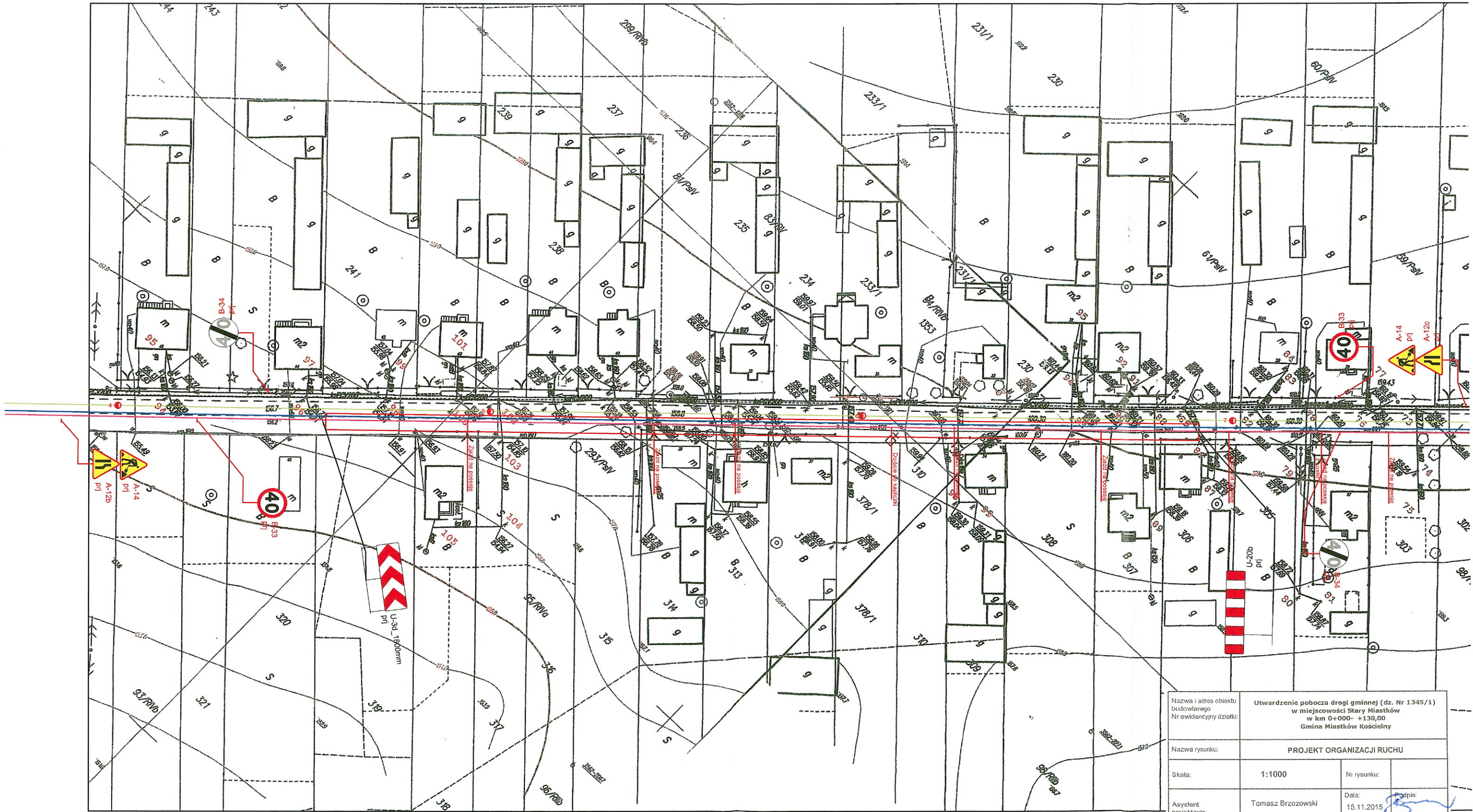


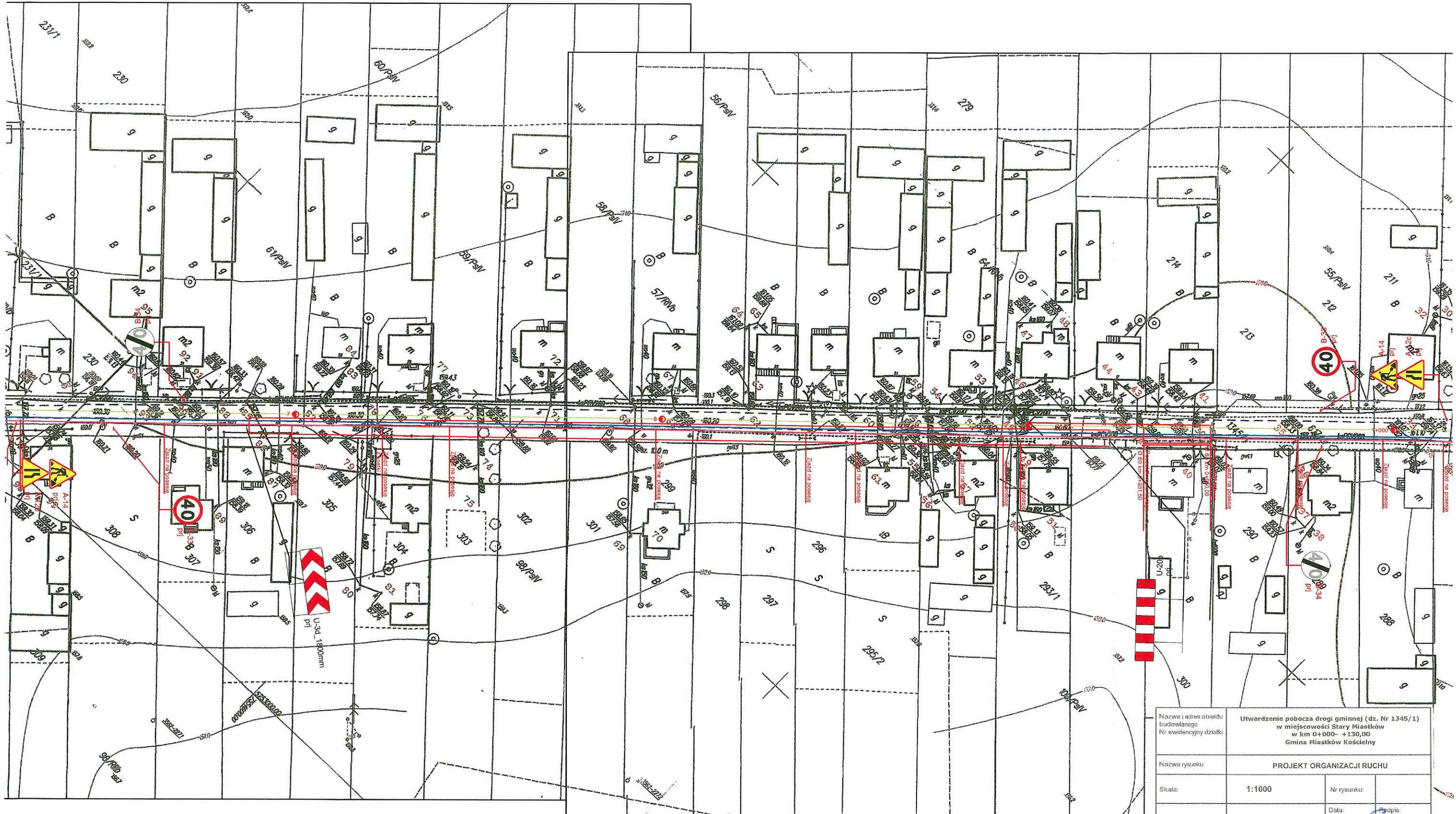
Nazwa i adres obiektu budowlanego Nr ewidencyjny działki:	Utwardzenie pobocza drogi gminnej (dz. Nr 1345/1) w miejscowości Stary Miastków w km 0+000- +130,00 Gmina Miastków Kościelny		
Nazwa rysunku:	PROJEKT ORGANIZACJI RUCHU		
Skala:	1:1000	Nr rysunku:	
Asystent projektanta:	Tomasz Brzozowski	Data:	15.11.2015 



Nazwa i adres obiektu budowlanego Nr ewidencyjny działki:	Utwardzenie pobocza drogi gminnej (dz. Nr 1345/1) w miejscowości Stary Miastków w km 0+000- +130,00 Gmina Miastków Kościelny		
Nazwa rysunku:	PROJEKT ORGANIZACJI RUCHU		
Skala:	1:1000	Nr rysunku:	
Asystent projektanta:	Tomasz Brzozowski	Data:	15.11.2015
		Podpis:	



Nazwa i adres obiektu budowlanego Nr ewidencyjny działki:	Utwardzenie pobocza drogi gminnej (dz. Nr 1345/1) w miejscowości Stary Miastków w km 0+000- +130,00 Gmina Miastków Kościelny		
Nazwa rysunku:	PROJEKT ORGANIZACJI RUCHU		
Skala:	1:1000	Nr rysunku:	
Asystent projektanta:	Tomasz Brzozowski	Data:	15.11.2015
		Podpis:	



Nazwa i adres obiektu budowlanego Nr ewidencyjny działki:		Utwardzenie pobocza drogi gminnej (dz. Nr 1345/1) w miejscowości Stary Miastków w km 0+000-+330,00 Gmina Miastków Kościelny	
Nazwa rysunku:		PROJEKT ORGANIZACJI RUCHU	
Skala:	1:1000	Nr rysunku:	
Asystent projektanta:	Tomasz Brzozowski	Data:	15.11.2015
		Podpis:	



Nazwa i adres obiektu budowlanego Nr ewidencyjny działki:	Utwardzenie pobocza drogi gminnej (dz. Nr 1345/1) w miejscowości Stary Miastków w km 0+000- +130,00 Gmina Miastków Kościelny		
Nazwa rysunku:	PROJEKT ORGANIZACJI RUCHU		
Skala:	1:1000	Nr rysunku:	
Asystent projektanta:	Tomasz Brzozowski	Data:	15.11.2015
		Podpis:	