

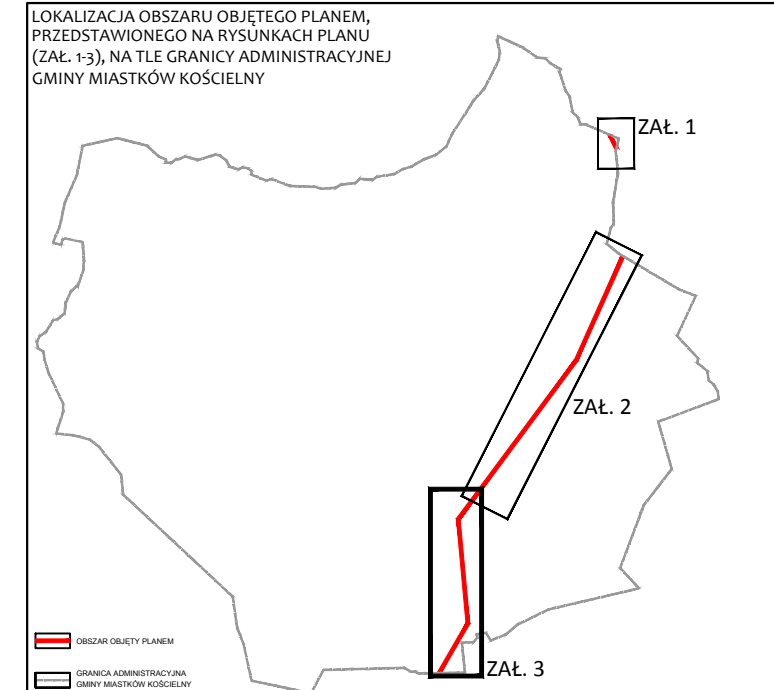
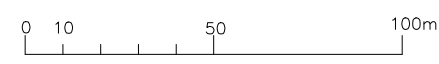
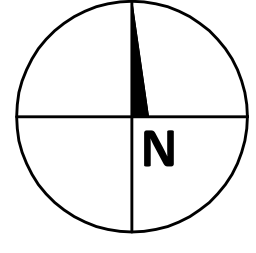
MIEJSOWY PLAN ZAGOSPODAROWANIA PRZESTRZENNEGO POD LINIĘ ELEKTROENERGETYCZNĄ 400 KV „KOZIENICE - SIEDLCE UJRZANÓW” DLA CZĘŚCI OBRĘBÓW GEODEZYJNYCH: KRUSZÓWKA, ZWOLA, MIASTKÓW KOŚCIELNY, RYCZYSKA, ZASIADAŁY W GMINIE MIASTKÓW KOŚCIELNY

RYSUNEK PLANU - załącznik nr 3

DO UCHWAŁY NR
RADY GMINY MIASTKÓW KOŚCIELNY
Z DNIA

SKALA 1:1000

wydruck w skali 1:2000



OBOWIĄZUJĄCE USTALENIA PLANU

OZNACZENIA LINIOWE

- GRANICA OBRĘBU OBIĘTOŚCI PLANU
- GRANICA POZYCZY OBRĘBEM OBIĘTOŚCI PLANU STANOWICZYCH ZAŁĄCZNIK NR 2
- GRANICĘ OBIĘTU PLANU STANOWICZYCH ZAŁĄCZNIK NR 3
- GRANICZNE OBIĘTU PLANU STANOWICZYCH ZAŁĄCZNIK NR 2
- GRANICZNE OBIĘTU PLANU STANOWICZYCH ZAŁĄCZNIK NR 3

PRZEZNACZENIA TERENÓW

- E** - TEREN INFRASTRUKTURY ELEKTROENERGETYCZNEJ
- WS** - TERENY WOD POWIERZCHNIOWYCH
- KDL** - TERENY DRÓG PUBLICZNYCH KLASY LOKALNEJ
- KDD** - TERENY DRÓG PUBLICZNYCH KLASY DOKAZOWEJ
- KDW** - TERENY DRÓG WYKONCENNYCH

POZOSTALE OZNACZENIA

- PAS TECHNOLOGICZNY LINII ELEKTROENERGETYCZNEJ 400 KV
- ZYMAROWANIE OGÓLNOGOSIĘDZĄCE W METRAH

ELEMENTY INFORMACYJNE PLANU

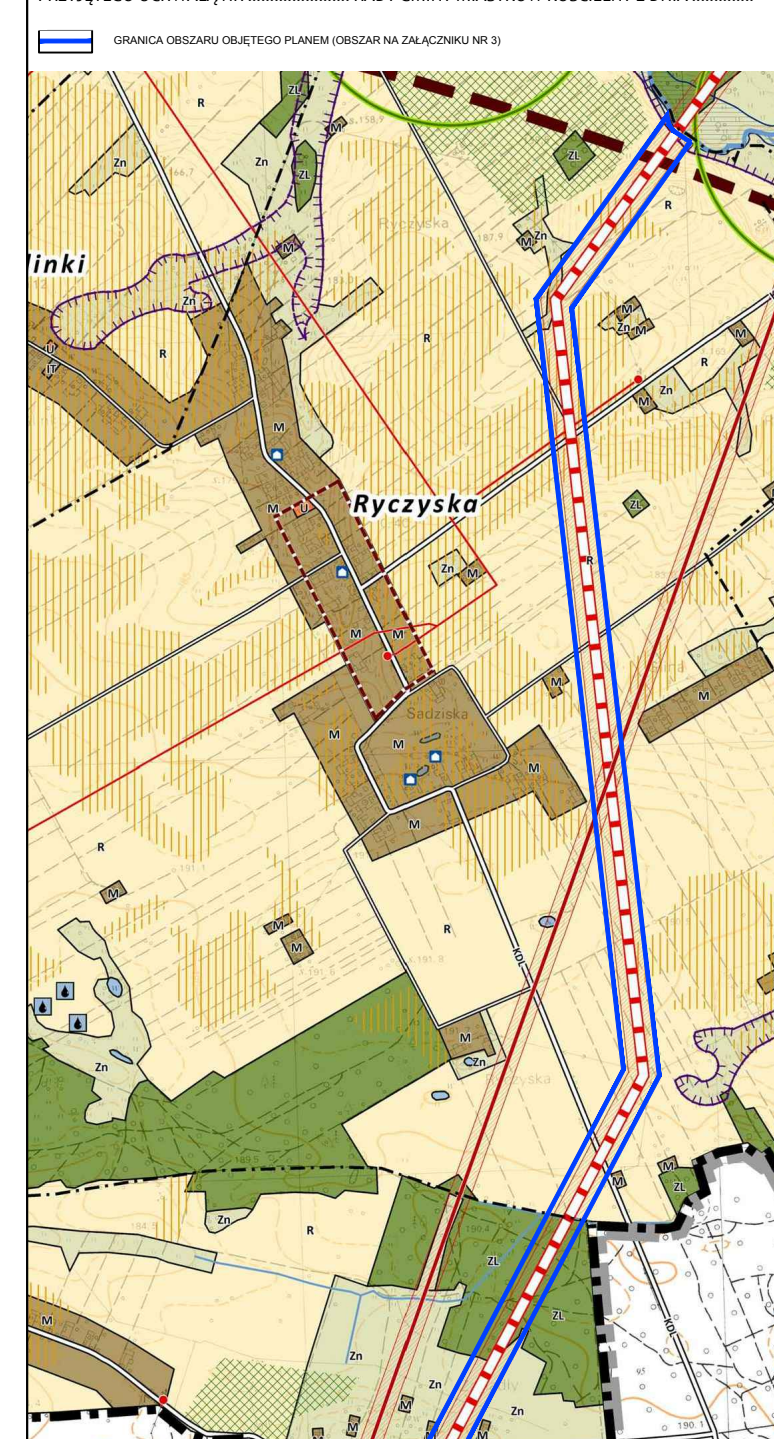
INFRASTRUKTURA TECHNICZNA

- SIŁNICE NAPIĘTOWE LINII ELEKTROENERGETYCZNEJ 400 KV
- SIŁNICE NAPIĘTOWE LINII ELEKTROENERGETYCZNEJ 110 KV
- SIŁNICE NAPIĘTOWE LINII ELEKTROENERGETYCZNEJ 10 KV
- SIŁNICE WODOCIAGI

POZOSTALE OZNACZENIA

- DRÓG POD GRANICĄ OBRĘBU OBIĘTOŚCI PLANU
- GRANICE IZOLACJI OBRĘBÓW GEODEZYJNYCH
- GRANICE ADMINISTRACYJNE OBRĘBÓW MIASTKÓW KOŚCIELNYCH
- OBRĘBY KOSYDARSKIEGO ZAPORODKA POWODZI

WYBITY W SKALI 1:1000 ZE STUDIUM URAJUNKOWAŃ I KIERUNKÓW ZAGOSPODAROWANIA PRZESTRZENNEGO GMINY MIASTKÓW KOŚCIELNY, RADY GMINY MIASTKÓW KOŚCIELNY Z DNIA



OZNACZENIA STUDIUM

GRANICE ADMINISTRACYJNE

- linia graniczna studium w granicach administracyjnych
- linia graniczna Miastków Kościelny
- granice administracyjne gromad
- granice administracyjne województwa mazowieckiego i lubelskiego
- granice gmin

ELEMENTY ZAGOSPODAROWANIA TERENÓW

- granice stref polityki przestrzennej wraz z oznaczeniem
- granice strefy planowania
- granice strefy planowania
- granice strefy planowania
- granice strefy planowania

ELEMENTY INFRASTRUKTURY TECHNICZNEJ

- linie energetyczne
- linie energetyczne
- linie energetyczne
- linie energetyczne
- linie energetyczne

